






# MAPA DE NUEVOS RECORRIDOS del Transporte Público en el Centro de San Salvador




## RETORNOS

- 
**RETORNO ZONA PARQUE BOLÍVAR**  
 AUTOBUSES: 30, 79, 101A, 101B, 101B1, 101C  
 MICROBUSES: 9, 16, 30A, 46B, 46C, 53, 101B
- 
**RETORNO ZONA PARQUE INFANTIL**  
 AUTOBUSES: 6, 20, 23B, 24, 32  
 MICROBUSES: 6
- 
**RETORNO ZONA LOTERÍA NACIONAL**  
 AUTOBUSES: 43  
 MICROBUSES: 3, 4A, 38A, 38B, 38C, 38D, 38E, 38F, 41A, 41B, 41D, 41E, 41F, 41G, 45B
- 
**RETORNO ZONA EX CINE APOLO**  
 AUTOBUSES: A, A1, 12, 17A, 17B, 17B1, 17B2, 17B3, 21B, 35, 37A, 37B, 47, 48, 58  
 MICROBUSES: 12, 17, 17B, 35, 48

## CORREDORES

- 
**CORREDOR PONIENTE-ORIENTE**  
 Las rutas que atravesaban la ciudad de poniente a oriente utilizando la Calle Rubén Darío lo harán ahora por la 3a. Calle Poniente y por la Alameda Juan Pablo II.  

<b>3a. CALLE PONIENTE</b>	AUTOBUSES: 3, 9, 34A, 34B, 42B, 42C, 43	MICROBUSES: 42B, 42B1, 42C, 42D, 42E, 152
<b>ALAMEDA JUAN PABLO II</b>	AUTOBUSES: 101D, 7, 7C, 7D, 42A, 52, 7C, 4, 29A, 29E, 29G, 29H, 31, 109	MICROBUSES: 4, 42A, 52, 53
- 
**CORREDOR NORTE-SUR**  
 Las que hacían el mismo recorrido de norte a sur utilizando la Av. España y Cuscatlán ahora pasarán todas por la 8a. Av. Norte. y 8a. Av. Sur. Las rutas que antes utilizaban la 2a. Av. Sur o Monseñor Romero ahora pasarán todas por la 10a. Av. Sur y 10a. Av. Norte.  

<b>8a. AV. NORTE</b>	AUTOBUSES: 1, 2B1, 2B2, 10, 22, 26
<b>8a. AV. SUR</b>	AUTOBUSES: 1, 2B1, 2B2, 10, 22, 26, 21A, 8, 27, 28, 33A

 Zona de exclusión de transporte colectivo

